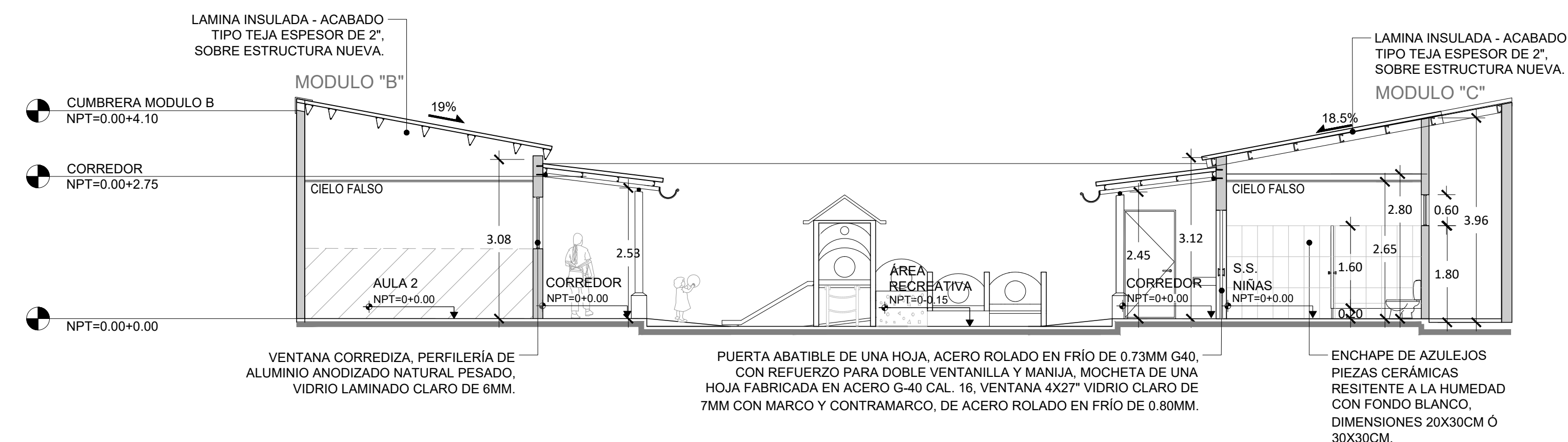
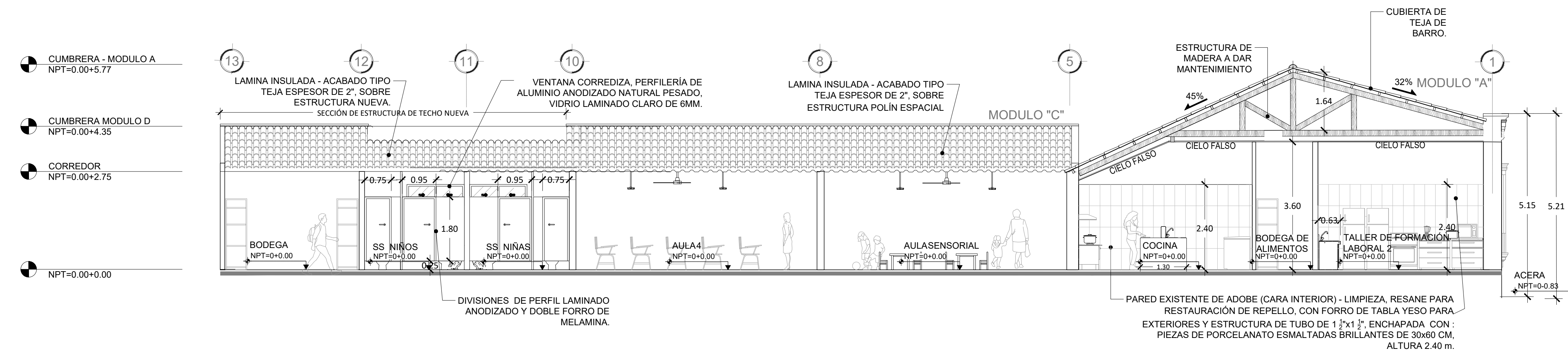


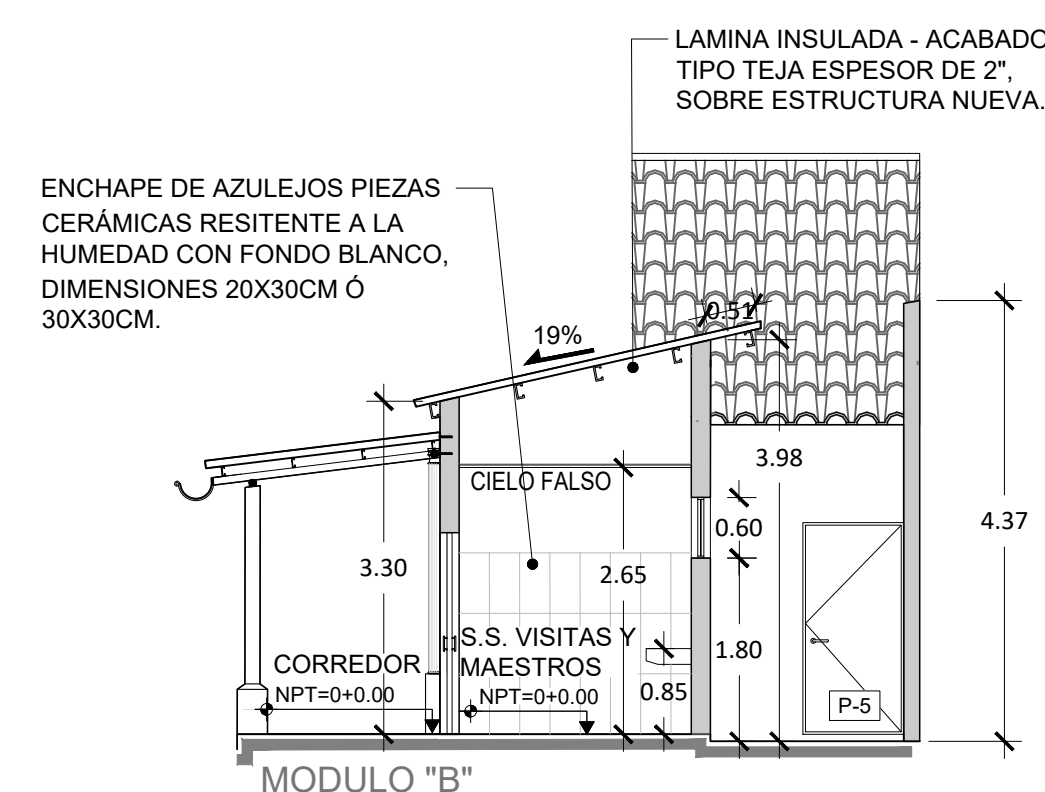
SECCIÓN C'-C' - PROPUESTA
 10304 - ESCUELA DE EDUCACIÓN ESPECIAL DE METAPÁN
 ESC. 1:75



SECCIÓN D-D - PROPUESTA
 10304 - ESCUELA DE EDUCACIÓN ESPECIAL DE METAPÁN
 ESC. 1:75

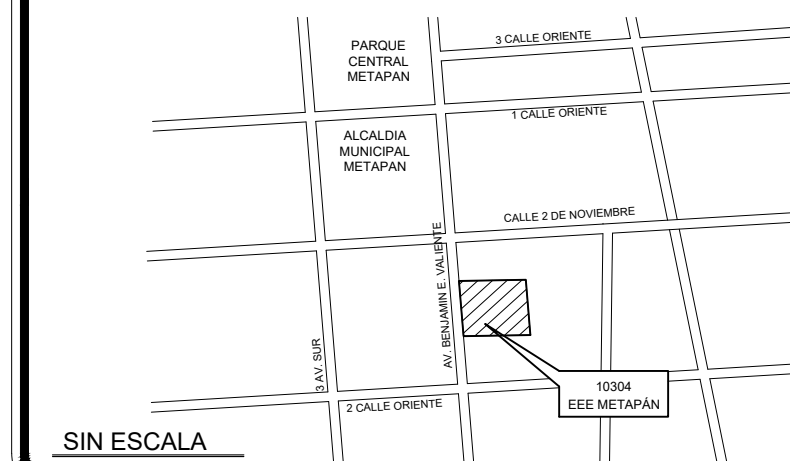


SECCIÓN E-E - PROPUESTA
 10304 - ESCUELA DE EDUCACIÓN ESPECIAL DE METAPÁN
 ESC. 1:75



SECCIÓN C-C - PROPUESTA
 10304 - ESCUELA DE EDUCACIÓN ESPECIAL DE METAPÁN
 ESC. 1:75

ESQUEMA DE UBICACIÓN:



PRESENTA:



MINISTERIO DE EDUCACIÓN CIENCIA Y TECNOLOGIA

ALAMEDA JUAN PABLO II Y CALLE GUADALUPE EDIFICIO A, SAN SALVADOR, EL SALVADOR.

CENTRO ESCOLAR: ESCUELA DE EDUCACIÓN ESPECIAL DE METAPÁN

CODIGO INFRAESTRUCTURA 10304

UBICACIÓN: AVE. BENJAMIN ESTRADA VALIENTE Y 2A.C.OTE., BARRIO SAN PEDRO, J.METAPÁN, D./SANTA ANA

PROYECTO:

CRECER Y APRENDER JUNTOS: DESARROLLO INTEGRAL DE LA PRIMERA INFANCIA EN EL SALVADOR

FINANCIAMIENTO:

CONTRATO DE PRESTAMO BIRF-9067-SV

CONTENIDO:

SECCIONES Y ELEVACIONES PROPUESTAS -2

DISEÑO ARQUITECTÓNICO:

DISEÑO ESTRUCTURAL:

DISEÑO HIDRÁULICO:

DISEÑO ELÉCTRICO:

ÁREA DE TERRENO: 892.68 M2

ÁREA DE CONSTRUCCIÓN: 0.00 M2

ÁREA VERDE: 38.00 M2

ÁREA DE REHABILITACIÓN: 854.68 M2

CÓDIGO ANT-SEC-ELE-12

CORRELATIVO: 13/37

ESCALA ESC. 1:75

FECHA: MARZO 2026

SELLOS: